

Itä-Pasilan Esplanadi ja sen nivoutuminen alueen muihin kunnostus- ja kehityshankkeisiin



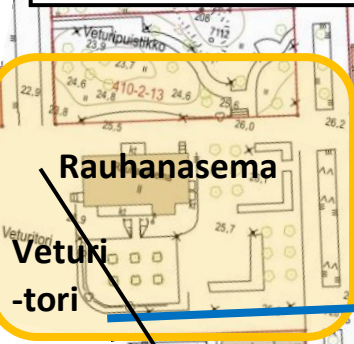
OmaStadi-suunnitelma "Itä-Pasilan Esplanadi".



Alueet, jotka kunnostetaan lähivuosina osana Kaupungin investointiohjelman/liikennesuunnitelmaa.

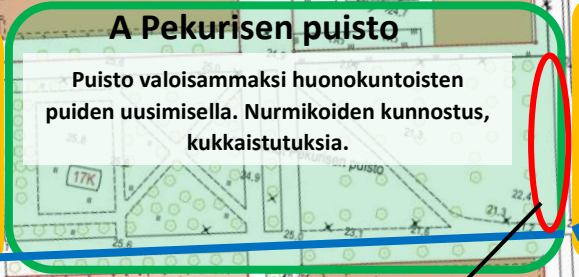


Esplanadin läpikulku, pääväylä



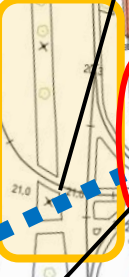
Rauhanasema

Veturi-tori



A Pekurisen puisto

Puisto valoisammaksi huonokuntoisten puiden uusimisella. Nurmikoiden kunnostus, kukkaistutuksia.



Radanrakentajanpuisto

Muotopuutarha Suihkulähteen alue Nurmikko alue

Nykyisin kapea kohta kulkuväylällä. Kävelytieta levennetään jotta jalankulku ratikkapysäkin takaa mahdollinen

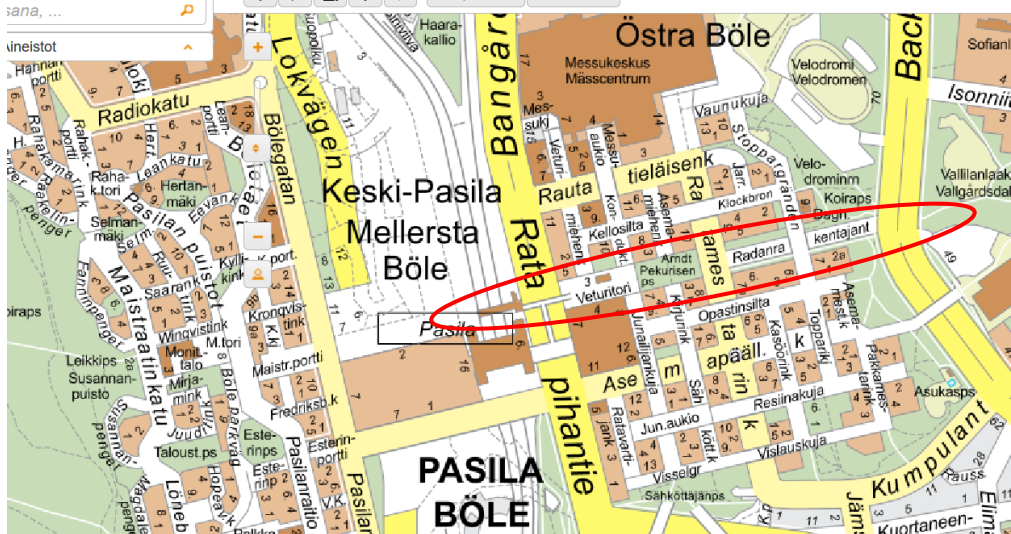
Yhteys Mäkeläkadulle (kuten nykyään)

Paikkavaraus Dodo ry:n Monitoimitilalle. (kts. koko kaupungin OmaStadi-suunnitelma "Yhteiset siirrettävät monitoimitilat")

Kadun reunat luontevaksi osaksi puistoa (maavallin ja pensasaidan poisto)

Nykyisen muotopuutarhan (pensaslabyrintti) kunnostus

Nykyisen nurmikkoalueen kunnostus. Tilaa oleskeluun, auringonottoon jne.



Kartalla nyt
Lähestymiskartta